

Badegewässerprofil

Alte Donau, Gänsehäufel Süd



Badegewässerprofil

Alte Donau, Gänsehäufel Süd

AT1300002200010030

erstellt gemäß Bäderhygienegesetz (BHygG), BGBl. Nr. 254/1976 zuletzt geändert durch BGBl. I Nr. 42/2012

und Badegewässerverordnung (BGewV), BGBl. II Nr. 349/2009 zuletzt geändert durch BGBl. II Nr. 202/2013

Erstellung:

Bundesministerium für Soziales, Gesundheit, Pflege und Konsumentenschutz und
Amt der Wiener Landesregierung

In Kooperation mit:



Bundesministerium
Land- und Forstwirtschaft,
Regionen und Wasserwirtschaft

umweltbundesamt[®]
PERSPEKTIVEN FÜR UMWELT & GESELLSCHAFT



Erscheinungsjahr 2023

Impressum

Herausgeber, Medieninhaber und Hersteller:

Bundesministerium für Soziales, Gesundheit, Pflege und Konsumentenschutz, Radetzkystraße 2, 1030 Wien
<https://www.sozialministerium.at/>

Für den Inhalt verantwortlich:

SC DDr.ⁱⁿ Meinhild Hausreither, Sektion VI – Humanmedizinrecht und Gesundheitstelematik

Titelbild: Alte Donau, Gänsehäufel Süd

© MA 39 - Prüf-, Überwachungs- und Zertifizierungsstelle der Stadt Wien

Erscheinungsjahr 2023

Diese Publikation ist auf der Homepage des Bundesministeriums für Soziales, Gesundheit, Pflege und Konsumentenschutz unter <https://www.sozialministerium.at/> als Download erhältlich.

| | | |
|------|-------------------------------------------------------------------------------------------------------------------------------------------------------------------------------------|----|
| 1 | Allgemeine Beschreibung des Badegewässers..... | 6 |
| 1.1 | Badegewässer ID | 6 |
| 1.2 | Badegewässer Name | 6 |
| 1.3 | Badegewässer Kurzname..... | 6 |
| 1.4 | Verantwortlichkeiten von nationalen und lokalen Behörden | 6 |
| 1.5 | Allgemeines zum Badegewässer | 6 |
| 1.6 | Name der zuständigen Behörde | 6 |
| 1.7 | Kontaktinformationen für die zuständige Behörde..... | 6 |
| 1.8 | Letzte Aktualisierung des Badegewässerprofils | 6 |
| 1.9 | Nächste Aktualisierung des Badegewässerprofils | 6 |
| 1.10 | Gründe für die Aktualisierung | 6 |
| 1.11 | Betrieb des Badestrands beim Badegewässer: öffentlich oder privat? | 6 |
| 1.12 | Mitgliedsstaat | 7 |
| 1.13 | Bundesland | 7 |
| 1.14 | Politischer Bezirk | 7 |
| 1.15 | Gemeinde | 7 |
| 1.16 | Name des Flusses, Sees, Übergangs- oder Küstengewässers..... | 7 |
| 1.17 | Lage des Badegewässers im Mitgliedsstaat | 7 |
| 1.18 | Die Lage der Überwachungsstelle (Probenahmestelle, „Badestelle“) | 7 |
| 2 | Beschreibung der physikalischen, geographischen und hydrologischen Charakteristika des Badegewässers: | 7 |
| 2.1 | Beschreibung des Badestrands (landseitige Zone)..... | 7 |
| 2.2 | Beschreibung der Uferzone (wasserseitige Zone)..... | 8 |
| 2.3 | Länge der zum Baden verfügbaren Uferlinie..... | 8 |
| 2.4 | Mittlere Tiefe des Badegewässers..... | 8 |
| 2.5 | Maximale Tiefe des Badegewässers..... | 8 |
| 2.6 | Duschen, Toiletten..... | 8 |
| 2.7 | Abfallentsorgung | 8 |
| 2.8 | Verbot oder Erlaubnis von Hunden und anderen Haustieren am Badegewässer | 8 |
| 2.9 | Andere Freizeitaktivitäten am Badegewässer | 8 |
| 2.10 | Maximale tägliche Zahl der Badegäste an einem Tag in der Hochsaison | 8 |
| 2.11 | Sonstiges..... | 9 |
| 2.12 | Einflussbereich des Badegewässers | 9 |
| 2.13 | Hydrologische Charakteristik des Einzugsgebiets | 9 |
| 2.14 | Code der Flussgebietseinheit | 9 |
| 2.15 | Name der Flussgebietseinheit | 9 |
| 2.16 | Code des Planungsraums..... | 9 |
| 2.17 | Name des Planungsraums | 9 |
| 2.18 | Code des Oberflächenwasserkörpers..... | 9 |
| 2.19 | Name des Oberflächenwasserkörpers | 9 |
| 2.20 | Typologische Beschreibung des Oberflächenwasserkörpers in dem das Badegewässer liegt | 10 |
| 2.21 | Ökologischer und chemischer Zustand des Oberflächenwasserkörpers in dem das Badegewässer liegt | 10 |
| 2.22 | Ökologischer und chemischer Zustand anderer Oberflächenwasserkörper im Einzugsgebiet bzw. Einflussbereich des Badegewässers die eine Quelle für Verschmutzungen sein können..... | 10 |
| 2.23 | Wassererneuerungszeit des Sees | 10 |
| 2.24 | Tägliche künstliche Wasserspiegelschwankungen | 11 |
| 2.25 | Wassertemperatur | 11 |
| 2.26 | Lagekarte des Badegewässers..... | 11 |
| 3 | Ermittlung und Bewertung aller Verschmutzungen die das Badegewässer und die Gesundheit der Badenden beeinträchtigen können..... | 12 |
| 3.1 | Mikrobiologische Badegewässerqualität der vergangenen 5 Jahre..... | 12 |
| 3.2 | Beschreibung möglicher Korrelationen und Regelmäßigkeiten bei der Überschreitung der Leitwerte bzw. der Grenzwerte..... | 12 |

| | | |
|-----|------------------------------------------------------------------------------------------------------------------------------------------------------------------------------------------------------|----|
| 3.3 | Punktquellen im Einflussbereich des Badegewässers | 12 |
| 3.4 | Diffuse Quellen im Einflussbereich des Badegewässers | 12 |
| 3.5 | Oberflächenwasserkörper im Einflussbereich des Badegewässers, die eine Verschmutzungsquelle sein können | 13 |
| 3.6 | Bewertung der Verschmutzungsursachen hinsichtlich ihrer potenziellen Effekte auf die Qualität des Badegewässers..... | 13 |
| 3.7 | Kartendarstellungen | 14 |
| 4 | Bewertung der Gefahr der Massenvermehrung von Cyanobakterien, Makroalgen und (marinem) Phytoplankton | 16 |
| 4.1 | Daten zu Nährstoffen und anderen relevanten limnologischen Parametern, sowie zum Auftreten von Cyanobakterien bzw. Makroalgen | 16 |
| 4.2 | Bewertung der Gefahr der Massenvermehrung von Cyanobakterien bzw. Makroalgen | 16 |
| 5 | Falls die Bewertung der Verschmutzungsursachen zeigt, dass die Gefahr einer kurzzeitigen Verschmutzung (weniger als 72 Stunden) besteht | 16 |
| 5.1 | Voraussichtliche Art, Häufigkeit und Dauer der erwarteten kurzzeitigen Verschmutzung | 16 |
| 5.2 | Einzelangaben zu allen verbleibenden sonstigen Verschmutzungsursachen einschließlich der ergriffenen Bewirtschaftungsmaßnahmen und dem Zeitplan für die Beseitigung der Verschmutzungsursachen | 16 |
| 5.3 | Während der kurzzeitigen Verschmutzung ergriffene Bewirtschaftungsmaßnahmen mit Angabe der für diese Maßnahmen zuständigen Stellen und der Einzelheiten für eine Kontaktaufnahme..... | 17 |
| 6 | Quellen und Literatur | 18 |
| 7 | Rechtsnormen und Leitlinien | 18 |

1 Allgemeine Beschreibung des Badegewässers

1.1 Badegewässer ID

AT1300002200010030

1.2 Badegewässer Name

Alte Donau, Gänsehäufel Süd

1.3 Badegewässer Kurzname

Alte Donau Gänsehäufel Süd

1.4 Verantwortlichkeiten von nationalen und lokalen Behörden

Landeshauptmann: Koordinierung und Kontrolle aller Maßnahmen zur Bewirtschaftung der Badegewässer;
Bezirksverwaltungsbehörde: Überwachung der Qualität der Badegewässer; Verhängung eines Badeverbots.

1.5 Allgemeines zum Badegewässer

Die Alte Donau ist der ehemalige Hauptarm des Donaustroms, der bei der Regulierung 1870-1875 abgetrennt wurde. Der so entstandene Altarm ist ein Flachsee mit einer mittleren Tiefe von ca. 2,3 m, der meist ständig durchmischt ist und keine dauerhaften Schichtungen aufweist. Die Alte Donau ist ein intensiv genutztes Erholungsgebiet, vor allem für Baden, Boot fahren und Angelfischerei.

Der Südstrand des Gänsehäufels ist einer der drei Strände des städtischen Strandbads Gänsehäufel, des größten Bades an der Alten Donau. Der Strand befindet sich im FKK-Bereich des Bades.

1.6 Name der zuständigen Behörde

Magistrat der Stadt Wien

1.7 Kontaktinformationen für die zuständige Behörde

E-Mail: hygiene@ma39.wien.gv.at

Telefon +43 1 4000 8039

Fax +43 1 4000 998039

1.8 Letzte Aktualisierung des Badegewässerprofils

Die letzte Aktualisierung erfolgte 2023.

1.9 Nächste Aktualisierung des Badegewässerprofils

Die nächste Aktualisierung erfolgt gemäß Badegewässerverordnung.

1.10 Gründe für die Aktualisierung

-

1.11 Betrieb des Badestrands beim Badegewässer: öffentlich oder privat?

Öffentlich: Magistrat der Stadt Wien, MA 44 - Bäder

1.12 Mitgliedsstaat

Österreich

1.13 Bundesland

Wien

1.14 Politischer Bezirk

Wien

1.15 Gemeinde

Wien 22., Donaustadt

1.16 Name des Flusses, Sees, Übergangs- oder Küstengewässers

Alte Donau

1.17 Lage des Badegewässers im Mitgliedsstaat



1.18 Die Lage der Überwachungsstelle (Probenahmestelle, „Badestelle“)

Koordinaten der Probenahmestelle im Bezugssystem ETRS89:

| Länge | Breite |
|---------|---------|
| 16,4339 | 48,2258 |

In Österreich erfolgt die Probenahme grundsätzlich im Bereich der größten Dichte an badenden Personen. Dieser Bereich wird auch als 'Badezone' bezeichnet.

2 Beschreibung der physikalischen, geographischen und hydrologischen Charakteristika des Badegewässers:

2.1 Beschreibung des Badestrands (landseitige Zone)

- schlammig, sumpfig
- sandig, kiesig
- steinig
- grasbewachsen

- natürlich

- halb natürlich
- künstlich
- erheblich verändert

Der Badestrand umfasst eine Liegewiese und wird vom Betrieb des Bades gepflegt.

2.2 Beschreibung der Uferzone (wasserseitige Zone)

- schlammig
- Sand, Kies
- Steine

- natürlich
- halb natürlich
- künstlich
- erheblich verändert

Die Badezone ist durch Bojen begrenzt.

2.3 Länge der zum Baden verfügbaren Uferlinie

Die Länge der verfügbaren Uferlinie beträgt ca. 90 m.

2.4 Mittlere Tiefe des Badegewässers

Die mittlere Tiefe beträgt ca. 1,5 m.

2.5 Maximale Tiefe des Badegewässers

Die maximale Tiefe beträgt ca. 3,5 m.

2.6 Duschen, Toiletten

Duschen und Toiletten mit Kanalanschluss sind vorhanden.

2.7 Abfallentsorgung

Ein Abfallentsorgungssystem ist vorhanden.

2.8 Verbot oder Erlaubnis von Hunden und anderen Haustieren am Badegewässer

Hunde und andere Haustiere sind am Badegewässer verboten.

2.9 Andere Freizeitaktivitäten am Badegewässer

Das Badegewässer wird außer zum Baden auch zur Angelfischerei und zum Bootfahren genutzt (Rudern, Segeln, Surfen, Tret- und Elektroboote). Im Winter finden auch Wintersportarten wie z.B. Eislaufen statt.

2.10 Maximale tägliche Zahl der Badegäste an einem Tag in der Hochsaison

Die maximale Zahl der Badegäste liegt bei ca. 22000 für das gesamte Gänsehäufel.

2.11 Sonstiges

2.12 Einflussbereich des Badegewässers

Das hydrologische Einzugsgebiet des Badegewässers hat eine Gesamtgröße von 2,43 km². Aufgrund der geringen Größe wird das gesamte Einzugsgebiet als Einflussbereich des Badegewässers betrachtet. Das Badegewässer selbst liegt auf einer Seehöhe von ca. 157 m.

2.13 Hydrologische Charakteristik des Einzugsgebiets

(Quellen: [5])

Im Einzugsgebiet befinden sich die folgenden Niederschlagsmessstellen:

| Messgerät | HZB Nr. | Bezeichnung | errichtet | aufgelassen |
|------------|---------|---------------------|-----------|-------------|
| Ombrograph | 108159 | Wien Kagran / Donau | 1960 | nein |

Über die Expertenapplikation <http://ehyd.gv.at/> können mittels Selektion der soeben genannten Messstellen weitere Messstellen (z.B. auch für Lufttemperatur) identifiziert und auch ausgewertet werden.

2.14 Code der Flussgebietseinheit

(Quellen: [1], [7])

AT1000

2.15 Name der Flussgebietseinheit

(Quellen: [1], [7])

Donau

2.16 Code des Planungsraums

(Quellen: [1], [7])

AT1200

2.17 Name des Planungsraums

(Quellen: [1], [7])

Donau unterhalb Jochenstein

2.18 Code des Oberflächenwasserkörpers

(Quellen: [1], [7])

AT4501900

2.19 Name des Oberflächenwasserkörpers

(Quellen: [1], [7])

Alte Donau

2.20 Typologische Beschreibung des Oberflächenwasserkörpers in dem das Badegewässer liegt

(Quellen: [1], [7])

Der See – Oberflächenwasserkörper AT4501900 gemäß EU-Wasserrahmenrichtlinie (WRRL) wird zur Gänze von der Alten Donau eingenommen. Der See liegt im Bereich der Bioregion östliche Flach- und Hügelländer. Diese Bioregion gehört zur Ökoregion Ungarische Tiefebene.

Die Alte Donau ist bezüglich des geomorphologischen Seentyps ein Altwasserbecken natürlichen Ursprungs. Geologisch gesehen liegt er im Bereich Quartärer Schotter.

2.21 Ökologischer und chemischer Zustand des Oberflächenwasserkörpers in dem das Badegewässer liegt

(Quellen: [1], [7])

Die Alte Donau (bzw. der See – Oberflächenwasserkörper AT4501900) besitzt insgesamt 2 Messstellen zur überblicksweisen Überwachung an Seen gemäß Gewässerzustandsüberwachungsverordnung (GZÜV) (Ü1 bzw. Messstelle gemäß Abs. 1 Z 1 und 2). Die dem Badegewässer nächstgelegene Messstelle ist:

| ID | Gewässername | Lage der Messstelle | |
|------------|------------------|---------------------|-----------|
| | | Lambert X | Lambert Y |
| SE90102000 | Obere Alte Donau | 628129,42 | 487803,22 |

AT4501900 Alte Donau
 Natürlicher Wasserkörper

Trophischer Zustand (aktuell): oligotroph bis schwach mesotroph

Bewertung des chemischen Zustands:

Zustand Chemie gesamt (ohne ubiquitäre Schadstoffe): guter Zustand (gut oder besser)

Bewertung des ökologischen Zustands:

Zustand Ökologie gesamt: mäßiger Zustand

Dieser Oberflächenwasserkörper erreicht aktuell den Zielzustand gemäß WRRL hinsichtlich stofflicher Belastungen nicht.

2.22 Ökologischer und chemischer Zustand anderer Oberflächenwasserkörper im Einzugsgebiet bzw. Einflussbereich des Badegewässers die eine Quelle für Verschmutzungen sein können

(Quellen: [1], [7])

Im Einzugsgebiet befinden sich keine weiteren Oberflächenwasserkörper gemäß WRRL oder sonstige zufließende Oberflächengewässer.

2.23 Wassererneuerungszeit des Sees

(Quellen: [1])

Die theoretische Wassererneuerungszeit der Alten Donau beträgt 0,7 Jahre.

2.24 Tägliche künstliche Wasserspiegelschwankungen

Am gegenständlichen Badegewässer treten keine täglichen, künstlichen Wasserspiegelschwankungen auf.

2.25 Wassertemperatur

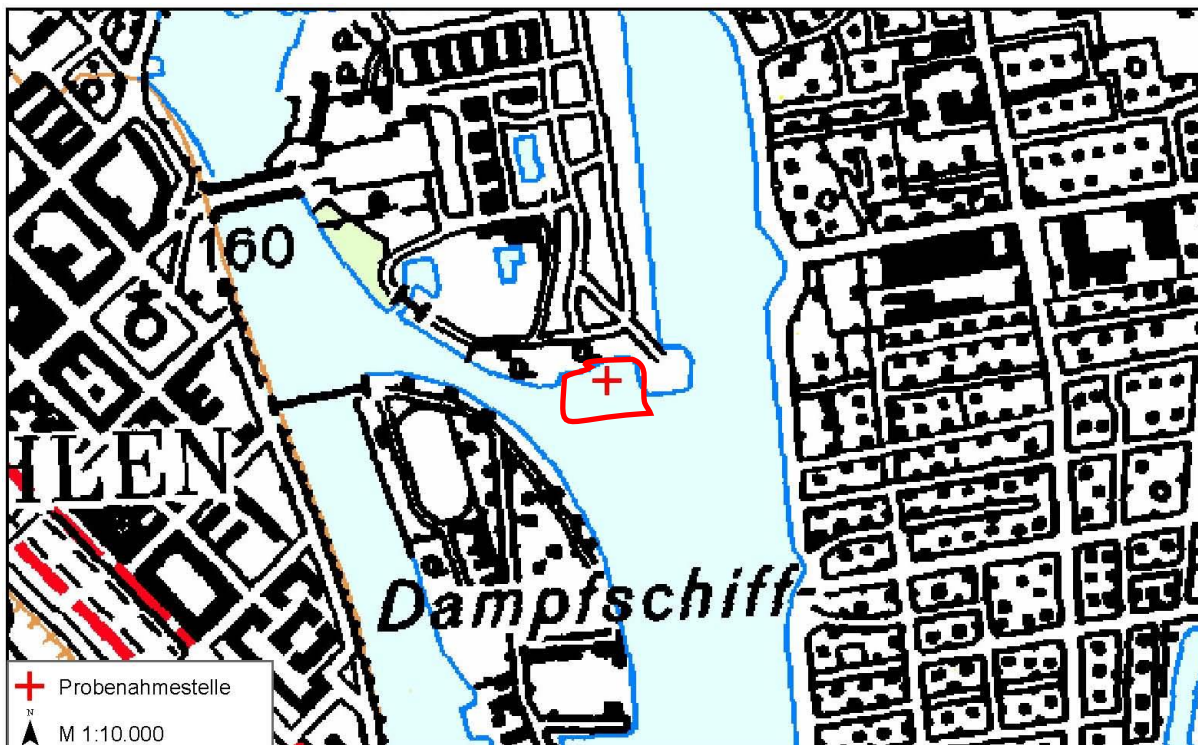
(Quellen: [2])

Die nachstehende Tabelle zeigt die Messergebnisse an der Wassertemperatur in verschiedenen Entnahmetiefen an der Messstelle SE90102000 für die Jahre 2007 bis 2008:

| ENTNAHME-DATUM TT-MM-JJJJ | 23-05-2007 | 27-06-2007 | 08-08-2007 | 10-10-2007 | 09-04-2008 | 04-06-2008 | 30-07-2008 | 15-10-2008 |
|---------------------------|------------|------------|------------|------------|------------|------------|------------|------------|
| WASSESTEMPERATUR °C | 21,6 | 22 | 23,4 | 14,4 | 9,7 | 23,7 | 24,3 | 14 |
| ENTNAHMETIEFE m | 0,2 | 0,2 | 0,2 | 0,2 | 0,2 | 0,2 | 0,2 | 0,2 |
| WASSESTEMPERATUR °C | 16,1 | 17,9 | 20,3 | 14,3 | 9,4 | 15,1 | 18,9 | 13,3 |
| ENTNAHMETIEFE m | 6 | 6 | 6 | 6 | 6 | 6 | 5 | 6 |

2.26 Lagekarte des Badegewässers

Die nachstehende Lagekarte zeigt das Badegewässer sowie die Probenahmestelle (+) im Maßstab 1:10000. In Österreich erfolgt die Probenahme grundsätzlich im Bereich mit der größten Dichte an badenden Personen. Dieser Bereich („Badezone“) ist in der nachstehenden Karte rot umrandet.



(Quellen: [6])

3 Ermittlung und Bewertung aller Verschmutzungen die das Badegewässer und die Gesundheit der Badenden beeinträchtigen können

3.1 Mikrobiologische Badegewässerqualität der vergangenen 5 Jahre

| 2018 | 2019 | 2020 | 2021 | 2022 |
|-----------------------------------------------------------------------------------|-----------------------------------------------------------------------------------|-----------------------------------------------------------------------------------|-----------------------------------------------------------------------------------|-----------------------------------------------------------------------------------|
|  |  |  |  |  |



★★★ Ausgezeichnet
 ★★ Gut
 ★ Ausreichend
 - Mangelhaft



Baden verboten

3.2 Beschreibung möglicher Korrelationen und Regelmäßigkeiten bei der Überschreitung der Leitwerte bzw. der Grenzwerte

Im Zuge kurzer, heftiger Niederschläge bzw. langanhaltender Niederschläge kommt es tendenziell zu einer Verschlechterung der Ergebnisse.

3.3 Punktquellen im Einflussbereich des Badegewässers

(Quellen: [1], [4])

Im Einzugsgebiet bzw. Einflussbereich des Badegewässers befinden sich keine Punktquellen (kommunale Einleiter mit mehr als 2000 Einwohnerwerten (EW) oder industrielle Einleiter), die das Badegewässer beeinträchtigen könnten. Einleitungen von Anlagen mit weniger als 2000 EW sind ebenfalls nicht vorhanden.

3.4 Diffuse Quellen im Einflussbereich des Badegewässers

(Quellen: [3])

Die Verteilung der Landnutzung im Einflussbereich des Badegewässers ist die folgende (Auswertung nach CORINE Landcover Level 1):

| Bebaute Flächen | Feuchtflächen | Landwirtschaft | Wälder und naturnahe Flächen | Wasserflächen |
|-----------------|---------------|----------------|------------------------------|---------------|
| 27,8% | 0% | 0% | 0% | 72,2% |

In der unmittelbaren Umgebung des Badegewässers dominiert die Nutzung bebaute Flächen.

Der Einflussbereich des Badegewässers ist überwiegend durch Grünflächen und bebaute Flächen geprägt. Bebaute Flächen könnten etwa durch undichte Stellen in der Kanalisation zu mikrobiologischen Belastungen führen. Zusätzlich kommen Oberflächenentwässerungen im besiedelten Bereich als Belastungsursachen in Frage. Auch hier ist vor allem im Zuge von Regenereignissen mit entsprechenden Einträgen in die Gewässer zu rechnen.

Einen wesentlichen Einfluss auf das Badegewässer stellt die große Zahl an Badegästen dar.

3.5 Oberflächenwasserkörper im Einflussbereich des Badegewässers, die eine Verschmutzungsquelle sein können

Das Badegewässer liegt in einem Oberflächenwasserkörper, der den Zielzustand gemäß WRRL hinsichtlich stofflicher Belastungen nicht erreicht.

3.6 Bewertung der Verschmutzungsursachen hinsichtlich ihrer potenziellen Effekte auf die Qualität des Badegewässers

Punktquellen:

Im Einflussbereich des Badegewässers befinden sich keine Punktquellen im Sinne von Einleitungen aus Kläranlagen. Eine Beeinflussung aus solchen Quellen kann daher ausgeschlossen werden.

Diffuse Quellen:

Mikrobiologische Verschmutzungen aus diffusen Quellen sind aufgrund der Beschaffenheit des Einzugsgebiets grundsätzlich möglich, aufgrund der vorliegenden Bewertungshistorie jedoch unwahrscheinlich. Die größte Eintragsquelle für mikrobiologische Verschmutzungen sind die zahlreichen Badegäste an der Alten Donau.

Oberflächenwasserkörper im Einzugsgebiet:

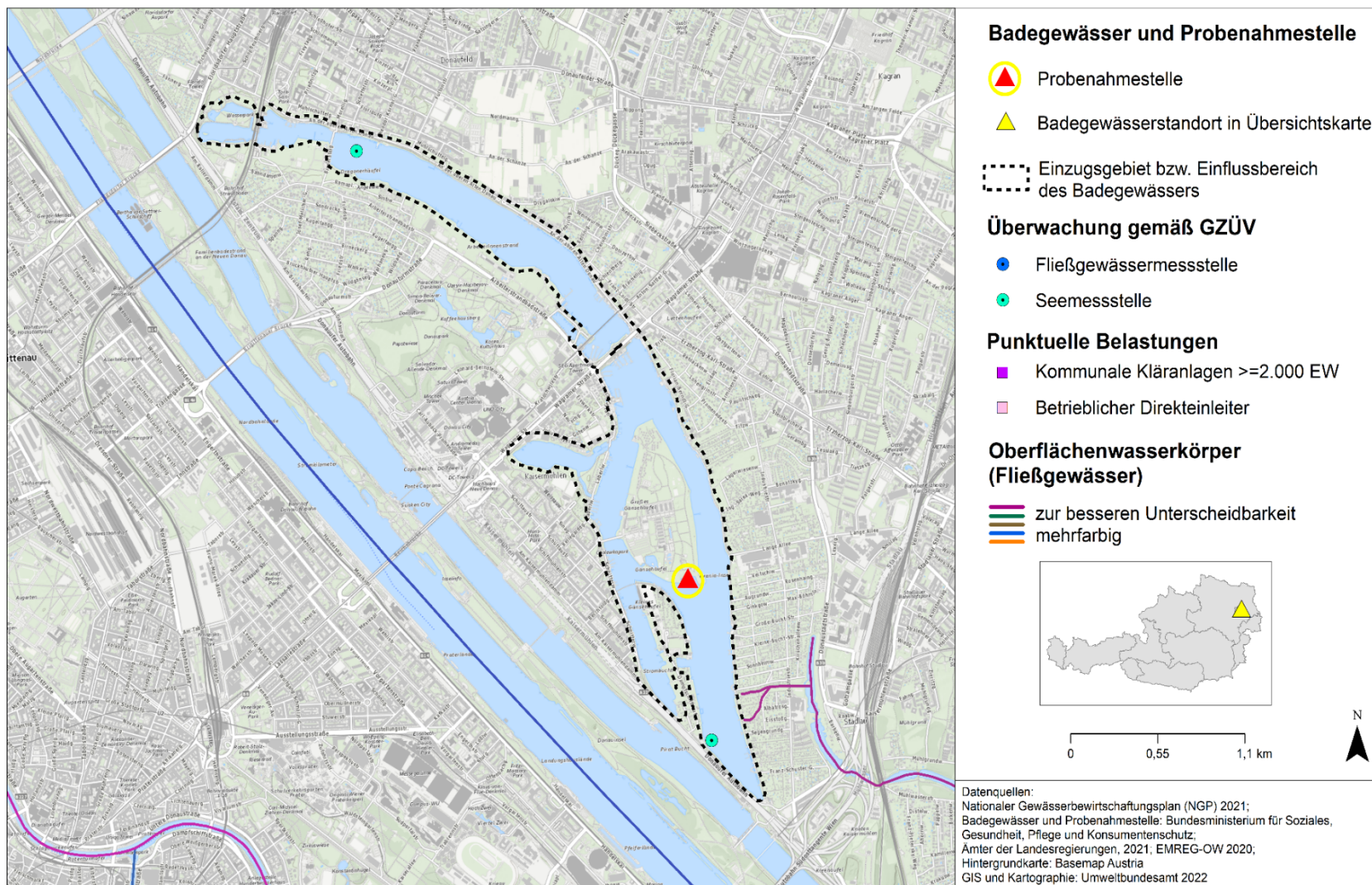
Das Badegewässer liegt in einem Oberflächenwasserkörper, der den Zielzustand gemäß WRRL hinsichtlich stofflicher Belastungen nicht erreicht.

3.7 Kartendarstellungen

Physikalische, geographische und hydrologische Eigenschaften sowie Eigenschaften zur Ermittlung und Bewertung der Verschmutzungsursachen sind nachfolgend in 2 Karten dargestellt. Die nun folgende Karte zeigt Einzugsgebiet bzw. Einflussbereich, Probenahmestelle, Punktquellen und Wasserkörper.

Badegewässer Alte Donau Gänsehäufel süd AT1300002200010030

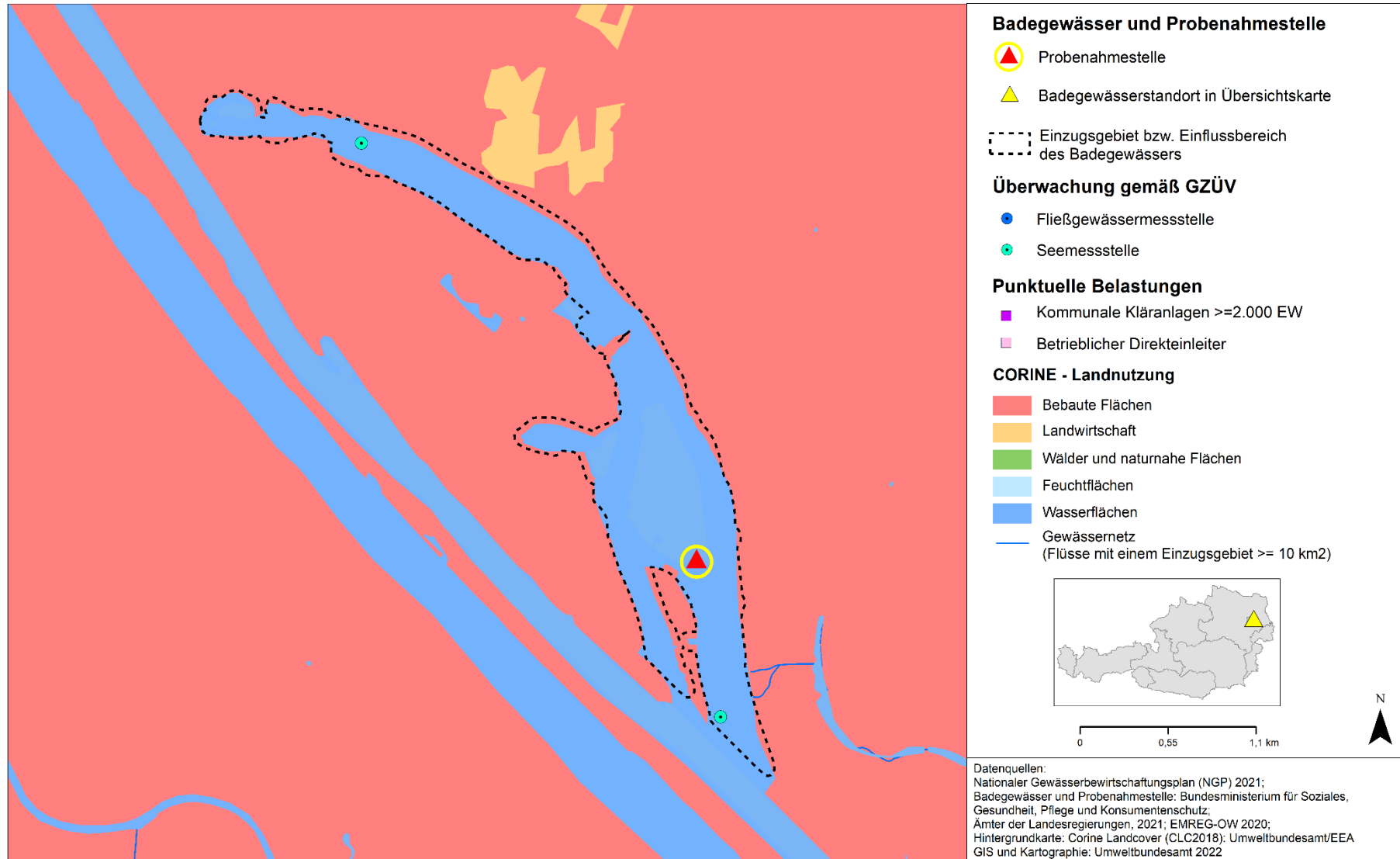
Probenahmestelle, Einzugsgebiet/Einflussbereich, Oberflächenwasserkörper, Messnetz und Punktquellen (Einleitpunkte verortet auf Fließgewässer)



Die nachstehende Karte zeigt Einzugsgebiet bzw. Einflussbereich, Probenahmestelle, Punktquellen, Oberflächengewässer und Landnutzung.

Badegewässer Alte Donau Gänsehäufel süd AT1300002200010030

Probenahmestelle, Einzugsgebiet/Einflussbereich, Landnutzung, Messnetz und Punktquellen (Einleitpunkte verortet auf Fließgewässer)



4 Bewertung der Gefahr der Massenvermehrung von Cyanobakterien, Makroalgen und (marinem) Phytoplankton

4.1 Daten zu Nährstoffen und anderen relevanten limnologischen Parametern, sowie zum Auftreten von Cyanobakterien bzw. Makroalgen

Die Alte Donau wird u.a. seit dem Jahr 2007 an der eigens zur Überwachung im Rahmen der GZÜV eingerichteten Messstelle SE90102000 überwacht. Die im Rahmen der GZÜV erhobenen Daten sind unter <https://wasser.umweltbundesamt.at/h2odb/> verfügbar. Zudem wird seit Mitte der 1990er-Jahre in der Alten Donau ein engmaschiges gewässerökologisches Monitoring durchgeführt auf Basis dessen u.a. eine regelmäßige Bewertung der trophischen Situation erfolgt.

Die Alte Donau ist hinsichtlich ihrer aktuellen Trophieeinstufung als oligotroph bis schwach mesotroph zu betrachten. Blüten bzw. Massenentwicklungen von Cyanobakterien und anderem Phytoplankton traten in den vergangenen 5 Jahren nicht auf.

4.2 Bewertung der Gefahr der Massenvermehrung von Cyanobakterien bzw. Makroalgen

Aufgrund des Gewässertyps bestehen grundsätzlich eine Eutrophierungsgefahr und eine mittlere Gefahr der Massenvermehrung von Cyanobakterien. Eine solche Massenvermehrung fand Anfang der 1990er-Jahre statt, wurde seit der Sanierung der Alten Donau Mitte der 1990er-Jahre aber nicht mehr beobachtet.

5 Falls die Bewertung der Verschmutzungsursachen zeigt, dass die Gefahr einer kurzzeitigen Verschmutzung (weniger als 72 Stunden) besteht

5.1 Voraussichtliche Art, Häufigkeit und Dauer der erwarteten kurzzeitigen Verschmutzung

Kurzzeitige Verschmutzungen sind im Zuge von kurzen, heftigen aber auch von länger andauernden Regenfällen möglich. Solche Regenfälle bringen temporär stets Einträge von Keimen und anderen Stoffen in die Gewässer. Häufig treten kurzzeitige Verschmutzungen bei Regenfällen, welche unmittelbar an sommerliche Schönwetterperioden angrenzen, auf und dauern etwa 2 bis (maximal) 3 Tage. Die jährliche Häufigkeit solcher Ereignisse ist wetterabhängig und daher schwer vorzusehen. Schönwetterperioden bringen für sich bereits erhöhte mikrobiologische Belastungen durch Autokontamination wegen der hohen Zahl an Badenden Personen. Hohe Temperaturen begünstigen die Keimvermehrung zusätzlich.

5.2 Einzelangaben zu allen verbleibenden sonstigen Verschmutzungsursachen einschließlich der ergriffenen Bewirtschaftungsmaßnahmen und dem Zeitplan für die Beseitigung der Verschmutzungsursachen

Sonstige Verschmutzungen sind derzeit nicht bekannt.

5.3 Während der kurzzeitigen Verschmutzung ergriffene Bewirtschaftungsmaßnahmen mit Angabe der für diese Maßnahmen zuständigen Stellen und der Einzelheiten für eine Kontaktaufnahme

Folgende Maßnahmen werden bei eventuellen kurzzeitigen Verschmutzungen ergriffen:

- Verständigung der zuständigen Behörden (Magistratsabteilung 40 - Soziales, Sozial- und Gesundheitsrecht)
- Verhängung eines Badeverbots durch die zuständige Behörde
- Entnahme von Wasserproben
- Verhängung eines Badeverbots durch die zuständige Behörde bei Grenzwertüberschreitungen
- Information der Öffentlichkeit (im Internet und am Gewässer durch das Hissen von Fahnen)
- Weitere Entnahme von Wasserproben
- Freigabe des Badegewässers bei gesichert einwandfreiem Befund

6 Quellen und Literatur

[1] Wasserinformationssystem Austria – WISA (Datenstand 2021). Bundesministerium für Land- und Forstwirtschaft, Regionen und Wasserwirtschaft. <https://wisa.bml.gv.at/>

[2] Erhebung der Wassergüte in Österreich gemäß Gewässerzustandsüberwachungsverordnung (GZÜV) BGBl. II Nr. 479/2006, idgF. durch das BML, Abteilung I/2 Nationale und internationale Wasserwirtschaft und die Ämter der Landesregierungen sowie zusätzliche Erhebungen der Ämter der Landesregierungen gemäß Wasserrechtsgesetz (WRG) BGBl. Nr. 215/1959 idgF. <https://wasser.umweltbundesamt.at/h2odb>

[3] Corine Land Cover Daten 2018. [3] Corine Land Cover Daten 2018. <https://www.eea.europa.eu/data-and-maps/data/external/corine-land-cover-2018>

[4] Emissionsregister Oberflächengewässer – EMREG-OW (Datenstand 2020). Bundesministerium für Land- und Forstwirtschaft, Regionen und Wasserwirtschaft. https://secure.umweltbundesamt.at/edm_portal/cms.do?get=/portal/informationen/anwendungent_hemen/emreg.main

[5] eHYD – Hydrographische Messstellen. Bundesministerium für Land- und Forstwirtschaft, Regionen und Wasserwirtschaft - Abteilung I/3 – Wasserhaushalt. <https://ehyd.gv.at/>

[6] Bundesamt für Eich und Vermessungswesen (2002): ÖK 50.000. <https://www.bev.gv.at/>

[7] BMLRT (2022): 3. Nationaler Gewässerbewirtschaftungsplan. Bundesministerium für Landwirtschaft, Regionen und Tourismus. Wien. https://info.bml.gv.at/dam/jcr:33fd41a6-2eab-4a17-8551-ce32d131bb68/NGP%202021_Endversion_gbs.pdf

Farnleitner A.H., Mach R.L., Reischer G.H., Kavka G.G. (2007): Mikrobiologisch – hygienische Risiken trotz Abwasserentsorgung nach dem Stand der Technik? Wiener Mitteilungen Band 201, 209-242, Copyright 2007; Institut für Wassergüte / TU-Wien.

7 Rechtsnormen und Leitlinien

Badegewässerrichtlinie (Richtlinie 2006/7/EG): Richtlinie des europäischen Parlaments und des Rates vom 15. Februar 2006 über die Qualität der Badegewässer und deren Bewirtschaftung und zur Aufhebung der Richtlinie 76/160/EWG, Amtsblatt der Europäischen Union, (ABl. Nr. L64 vom 4.3.2006 S.37). Verfügbar unter: <https://eur-lex.europa.eu/eli/dir/2006/7/oj>

Badegewässerverordnung (BGewV), BGBl. II Nr. 349/2009 zuletzt geändert durch BGBl. II Nr. 202/2013. Verfügbar unter: <https://www.ris.bka.gv.at/GeltendeFassung.wxe?Abfrage=Bundesnormen&Gesetzesnummer=20006509>

Bäderhygienegesetz (BHygG), BGBl. Nr. 254/1976 zuletzt geändert durch BGBl. I Nr. 42/2012. Verfügbar unter: <https://www.ris.bka.gv.at/GeltendeFassung.wxe?Abfrage=Bundesnormen&Gesetzesnummer=10010382>

Emissionsregisterverordnung Oberflächenwasserkörper (EMREG-OW; BGBl. II 2009/29, Neufassung BGBl. II 2017/207): Verordnung des Bundesministers für Land- und Forstwirtschaft, Umwelt und Wasserwirtschaft über ein elektronisches Register zur Erfassung aller wesentlichen Belastungen von Oberflächenwasserkörpern durch Emissionen von Stoffen aus Punktquellen (EmRegV-OW).

Verfügbar unter:

<https://www.ris.bka.gv.at/GeltendeFassung.wxe?Abfrage=Bundesnormen&Gesetzesnummer=20006186&FassungVom=2017-12-31>

Gewässerzustandsüberwachungsverordnung (GZÜV; BGBl. II Nr. 479/2006 idgF): Verordnung des Bundesministers für Land- und Forstwirtschaft, Umwelt und Wasserwirtschaft über die Überwachung des Zustandes von Gewässern. Verfügbar unter:

<https://www.ris.bka.gv.at/GeltendeFassung.wxe?Abfrage=Bundesnormen&Gesetzesnummer=20005172>

Nationale Gewässerbewirtschaftungsplanverordnung 2021 (NGPV 2021): Verordnung der Bundesministerin für Landwirtschaft, Regionen und Tourismus betreffend die Einstufung erheblich veränderter oder künstlicher Oberflächenwasserkörper, die Erlassung der im Nationalen Gewässerbewirtschaftungsplan 2021 (NGP 2021) zur stufenweisen Erreichung der Umweltziele erstellten allgemein verbindlichen Maßnahmenprogramme. Verfügbar unter:

<https://www.ris.bka.gv.at/GeltendeFassung.wxe?Abfrage=Bundesnormen&Gesetzesnummer=20011898>

Wasserrahmenrichtlinie (WRRL; 2000/60/EG idgF): Richtlinie des Europäischen Parlaments und des Rates vom 23. Oktober 2000 zur Schaffung eines Ordnungsrahmens für Maßnahmen der Gemeinschaft im Bereich der Wasserpolitik. In: ABl L2000/327, 1-73. Verfügbar unter: <https://eur-lex.europa.eu/eli/dir/2000/60/oj>

Wasserrechtsgesetz (WRG; BGBl. 215/1959 idF BGBl. I Nr. 73/2018). Kundmachung der Bundesregierung vom 8.9.1959, mit der das Bundesgesetz, betreffend das Wasserrecht, wiederverlautbart wird. Verfügbar unter:

<https://www.ris.bka.gv.at/GeltendeFassung.wxe?Abfrage=Bundesnormen&Gesetzesnummer=10010290>